



Le Associazioni
**Raccontando Pian di Borno
e Ars Camunorum**

con il patrocinio del Comune di Piancogno,
del Distretto Culturale della Comunità Montana
e di Vallecamonica Servizi



Sabato 12 ottobre 2024, alle ore 20,30
Presso il Teatro dell'Oratorio di Pian di Borno
organizzano un convegno su


CORSI D'ACQUA TRA PIANCOGNO, DARFO BOARIO TERME E DINTORNI

Ausilio Priuli

**DALLA FORMAZIONE DELL'OGGIO ALLE
INCISIONI RUPESTRI DI PIANCOGNO**

Per leggere il paesaggio che ci circonda, l'uomo che l'ha modellato e soprattutto il rapporto uomo-montagna nel tempo, bisogna volgere uno sguardo alle variazioni climatiche che hanno caratterizzato l'emisfero settentrionale negli ultimi 20.000 anni ed in particolare nell'ultimo post-glaciale.

Durante il ritiro
del ghiacciaio
di Würm
(14.000 anni fa circa)



Nel periodo atlantico,
caldo-umido, con
massimo sviluppo
della vegetazione
(5.000 - 2.300 a.C.)



In età romana
clima più o meno
simile all'attuale
(2.000 anni fa)


















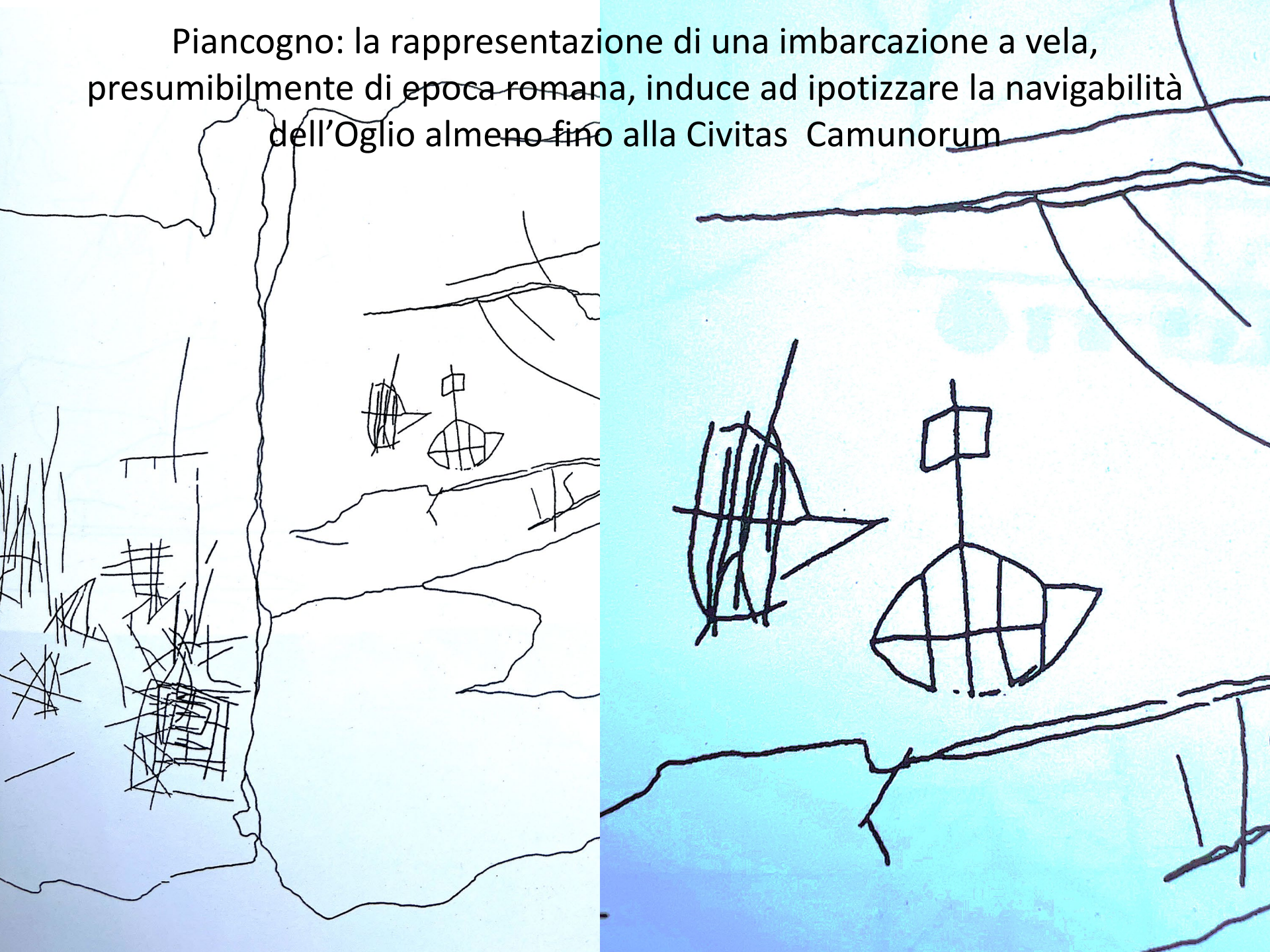


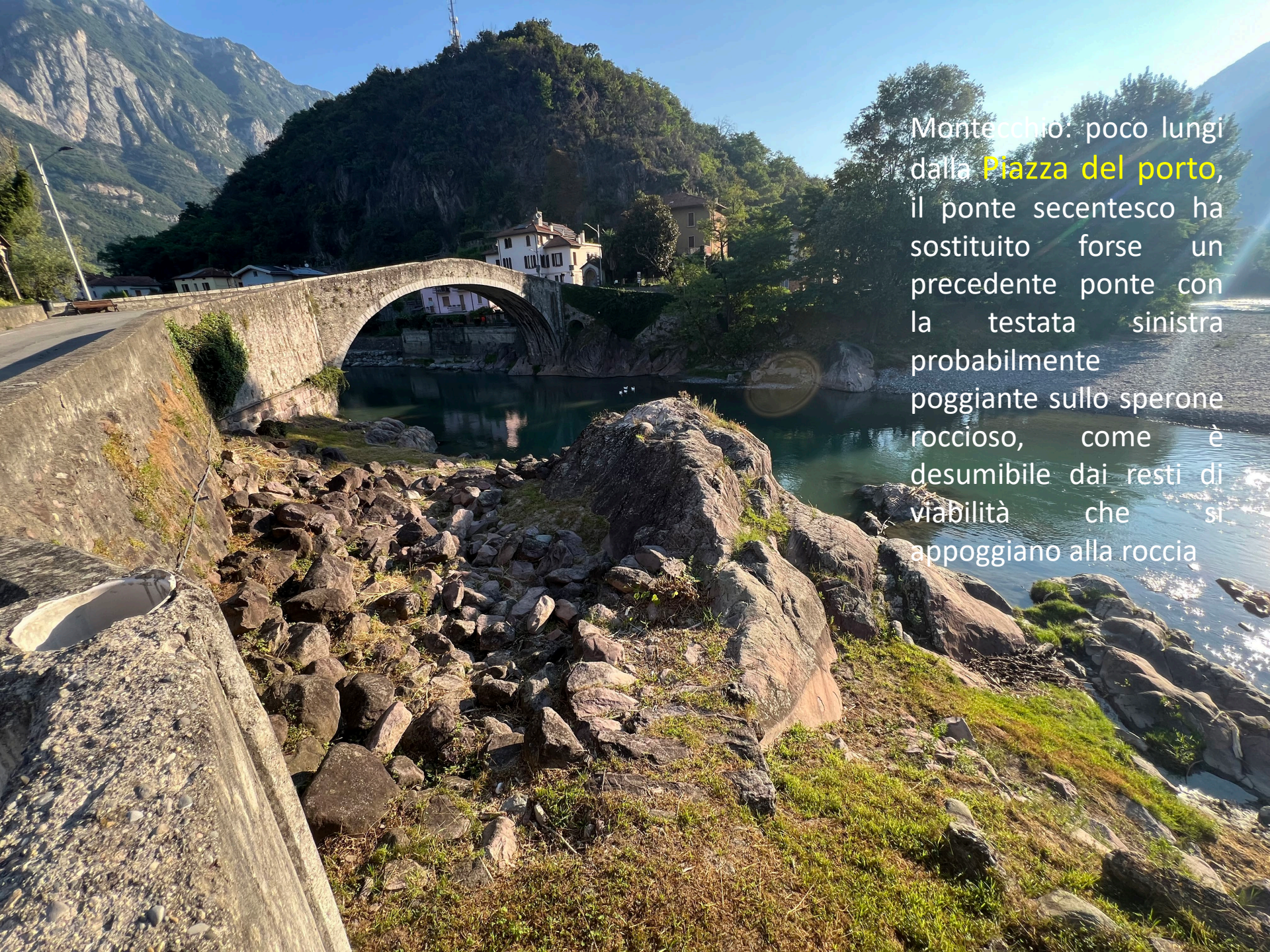


Il culto degli eroi



Piancogno: la rappresentazione di una imbarcazione a vela, presumibilmente di epoca romana, induce ad ipotizzare la navigabilità dell'Oglio almeno fino alla Civitas Camunorum





Montecchio: poco lungi
dalla **Piazza del porto**,
il ponte secentesco ha
sostituito forse un
precedente ponte con
la testata sinistra
probabilmente
poggiante sullo sperone
roccioso, come è
desumibile dai resti di
viabilità che si
appoggiano alla roccia